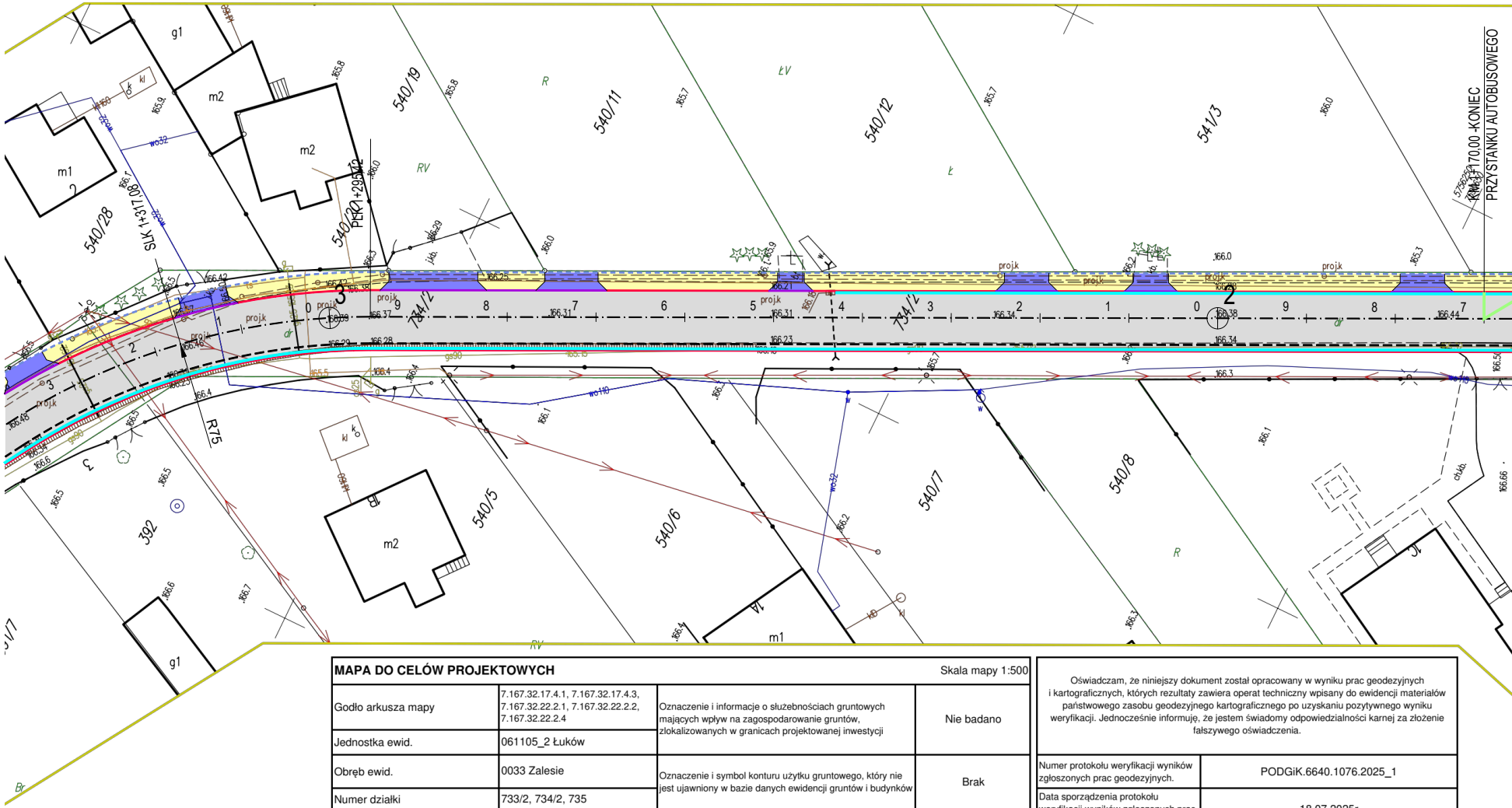
KM 2+170,00 -KONIEC
PRZYSTANKU AUTOBUSOWEGO
PEK 1+295,12
SLK 1+317,08
R75
540/28
540/19
540/20
540/11
540/12
541/3
734/2
540/5
540/6
540/7
540/8
392
m1
m2
g1
R
RV
ŁV
Ł
Br
proj.k
wo32
wo110
gs90
kl
dr
166.0
165.8
165.7
166.3
166.4
166.5
166.1

MAPA DO CELÓW PROJEKTOWYCH

Skala mapy 1:500

Godło arkusza mapy	7.167.32.17.4.1, 7.167.32.17.4.3, 7.167.32.22.2.1, 7.167.32.22.2.2, 7.167.32.22.2.4	Oznaczenie i informacje o służebnościach gruntowych mających wpływ na zagospodarowanie gruntów, zlokalizowanych w granicach projektowanej inwestycji	Nie badano
Jednostka ewid.	061105_2 Łuków		
Obręb ewid.	0033 Zalesie	Oznaczenie i symbol konturu użytku gruntowego, który nie jest ujawniony w bazie danych ewidencji gruntów i budynków	Brak
Numer działki	733/2, 734/2, 735		
Ulica, nr		Oznaczenie granicy obszaru, który był przedmiotem aktualizacji	▬
Układ współrz. płaskich	2000/21		
Układu wysokości	PL-EVRF2007-NH	Dane dotyczące granic działki pod względem dokładności spełniają kryteria obowiązujących standardów technicznych.	
Ident. zgłoszenia pracy geod.	PODGiK.6640.1076.2025		
Wykonawca:	**Usługi Geodezyjne** **Artur Świder** ul. Sosnowa 21, 21-400 Gręzówka tel. 602 704 885, NIP: 825-191-64-91	Stan aktualności mapy na dzień:	03.07.2025r

Oświadczam, że niniejszy dokument został opracowany w wyniku prac geodezyjnych i kartograficznych, których rezultaty zawiera operat techniczny wpisany do ewidencji materiałów państwowego zasobu geodezyjnego kartograficznego po uzyskaniu pozytywnego wyniku weryfikacji. Jednocześnie informuję, że jestem świadomy odpowiedzialności karnej za złożenie fałszywego oświadczenia.

Numer protokołu weryfikacji wyników zgłoszonych prac geodezyjnych.	PODGiK.6640.1076.2025_1
Data sporządzenia protokołu weryfikacji wyników zgłoszonych prac geodezyjnych.	18.07.2025r

GEODETA
mgr inż. Artur Świder

GEODETA
mgr inż. Radomir Kabak
Uprawnienia Nr 19024

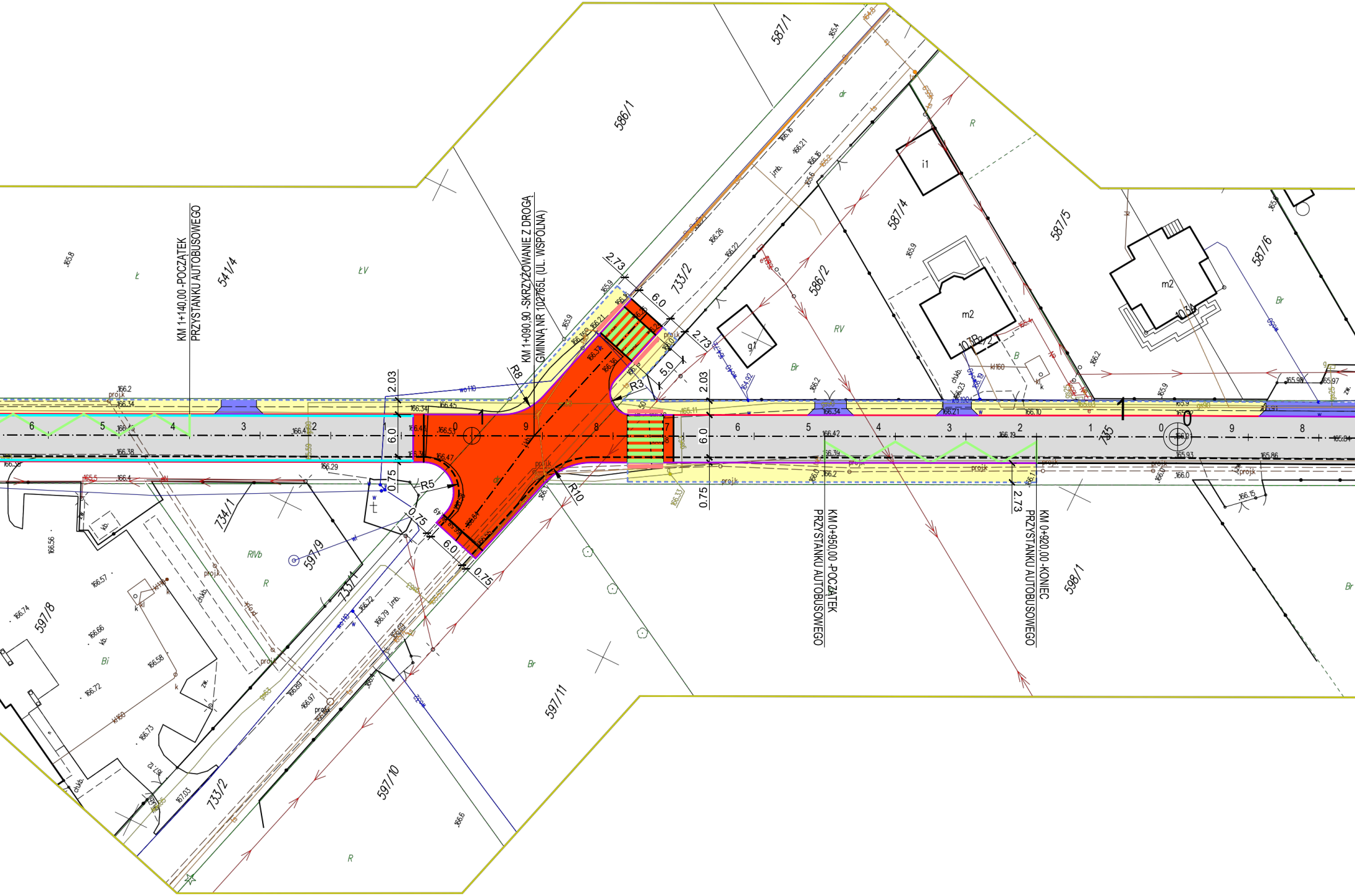
KM 1+140,00 -POCZĄTEK PRZYSTANKU AUTOBUSOWEGO
KM 1+090,90 -SKRZYŻOWANIE Z DROGĄ GMINNĄ NR 102765L (UL. WSPÓLNA)
KM 0+950,00 -POCZĄTEK PRZYSTANKU AUTOBUSOWEGO
KM 0+920,00 -KONIEC PRZYSTANKU AUTOBUSOWEGO
587/1
586/1
541/4
733/2
586/2
587/4
587/5
587/6
734/1
597/9
735/1
597/8
597/11
597/10
598/1
735
m2
i1
g1
R8
R5
R10
R3
2.73
6.0
5.0
2.03
0.75
ŁV
Ł
RV
RIVb
Br
Bi
B
R
dr
projk
jmb.
chd.kb.
kb.

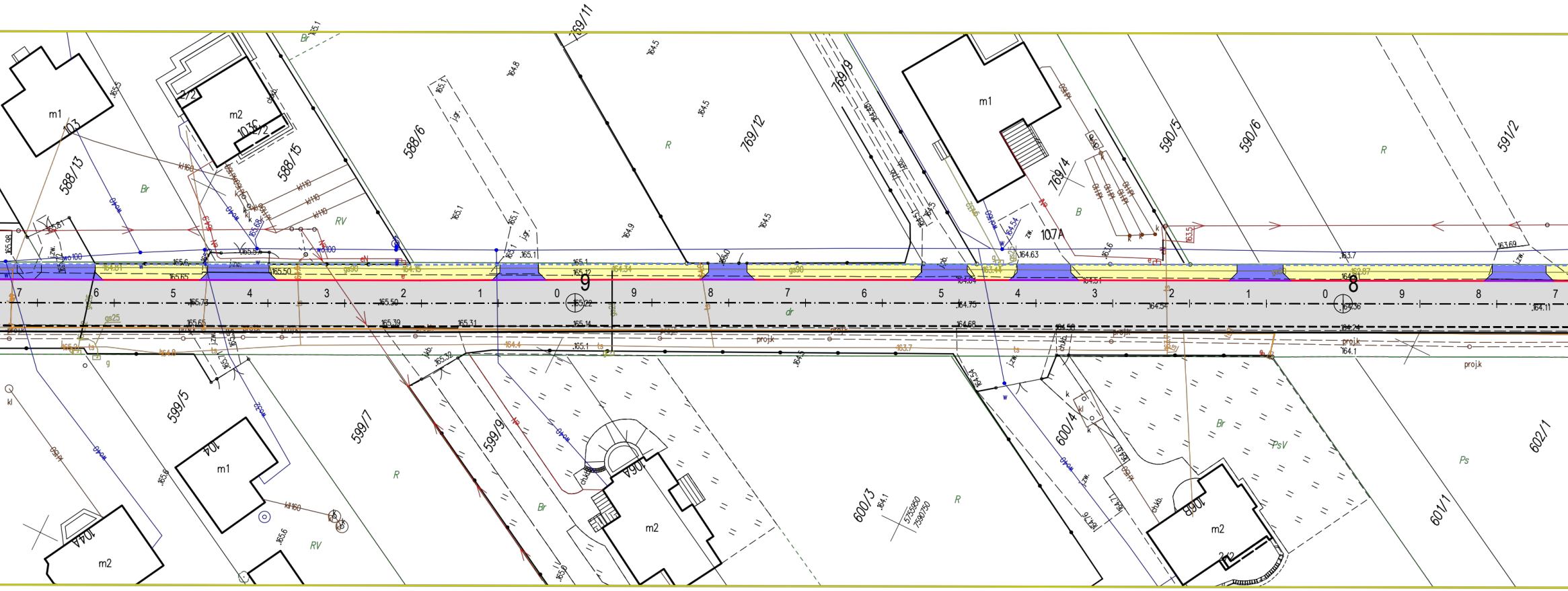
769/11
588/13
103
m1
m2
103C
588/15
588/6
769/12
769/9
m1
769/4
107A
590/5
590/6
591/2
R
Br
RV
B
9
8
7
6
5
4
3
2
1
0
dr
599/5
104
m1
599/7
599/9
106A
m2
600/3
5755950
7590750
600/4
106B
m2
601/1
602/1
104A
m2
Ps
PsV
proj.k
ts
gs90
wo100
kl160
kl110

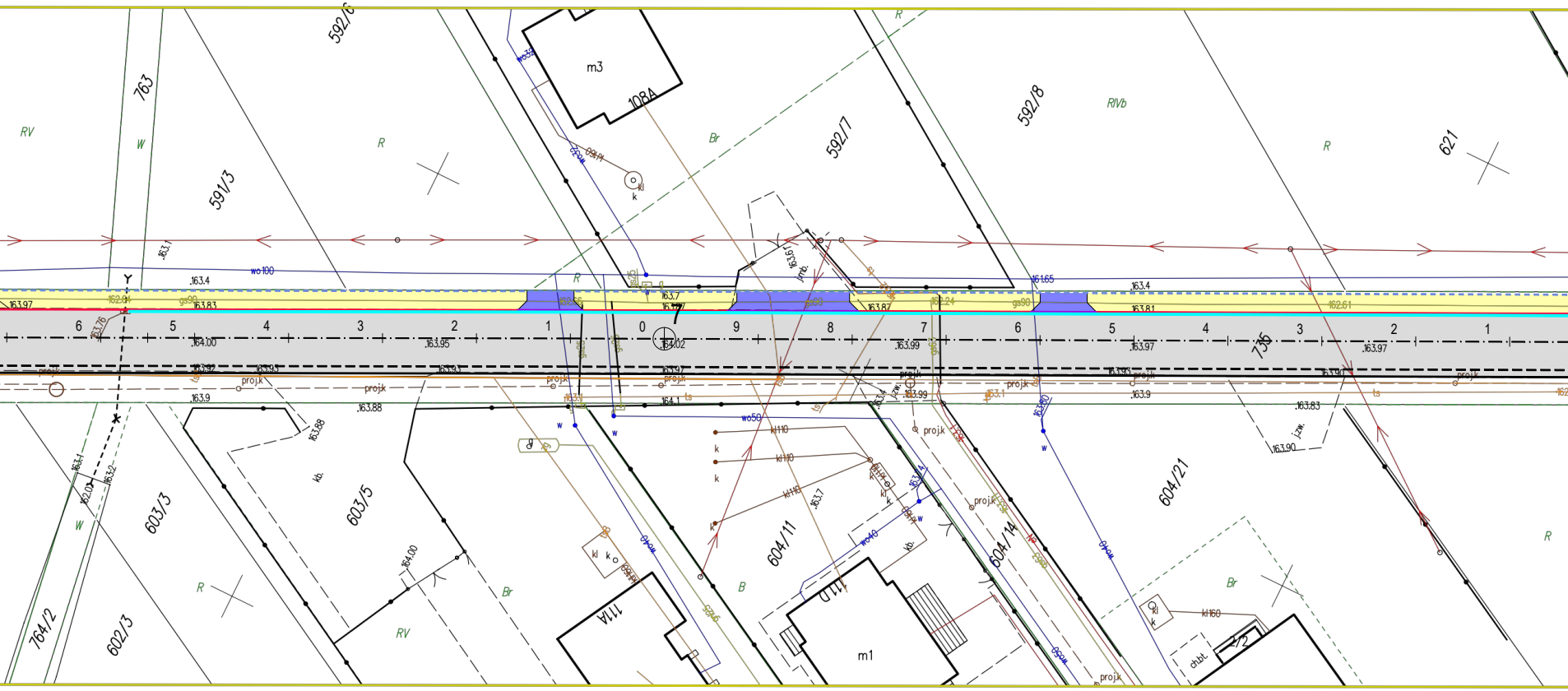
592/6
763
591/3
m3
108A
592/7
592/8
RIVb
621
RV
W
R
Br
wo100
wo50
wo40
163.4
163.83
163.97
163.81
162.61
6
5
4
3
2
1
0
9
8
7
735
164.00
163.95
164.02
163.99
163.97
proj.k
ts
gs90
kl110
kl160
603/3
603/5
604/11
604/14
604/21
602/3
764/2
111A
111D
m1
kb.
B
ch.bt.
kl
k
w

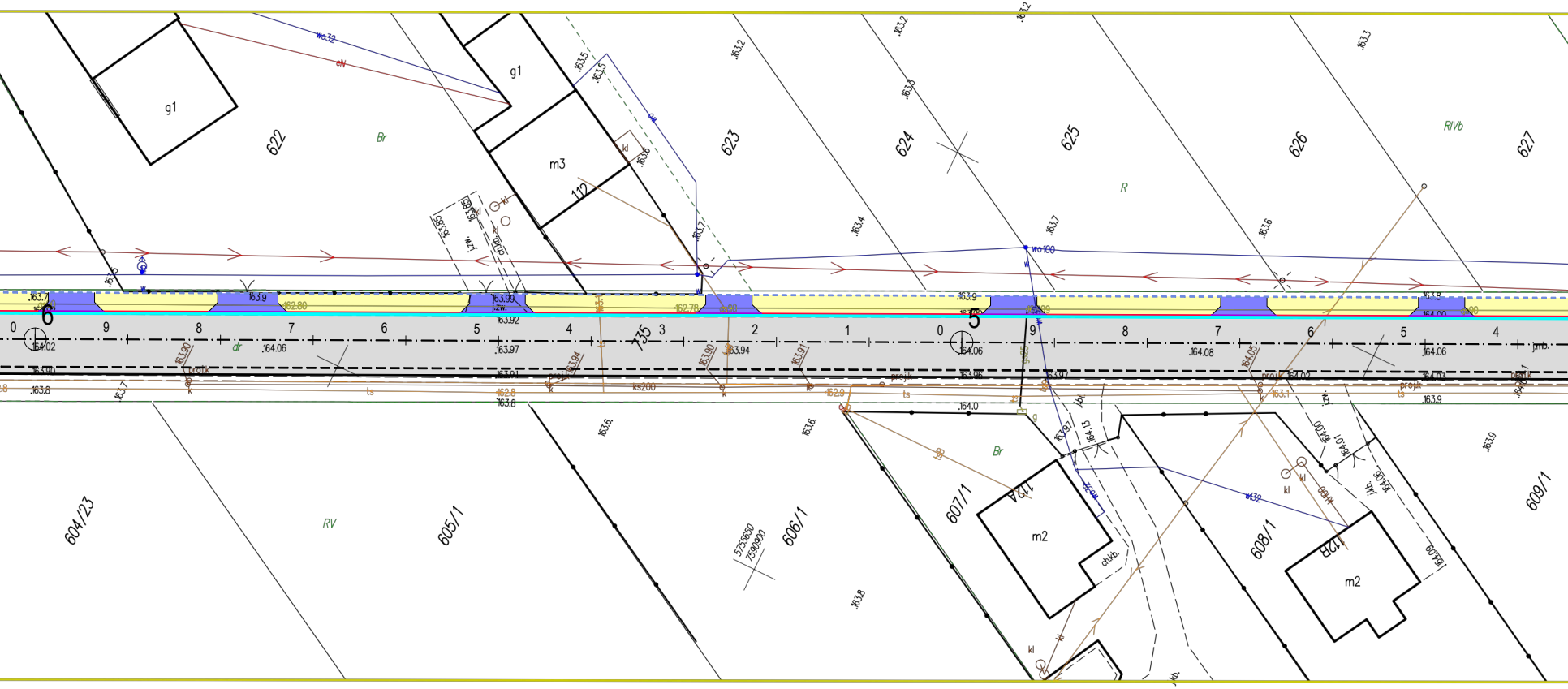
622
623
624
625
626
627
604/23
605/1
606/1
607/1
608/1
609/1
g1
g1
m3
m2
m2
112
112A
12B
Br
Br
R
RIVb
RV
wo32
eN
wo100
wl32
kl
ks200
ts
dr
projk
drukb.
pmb.
735
6
5
0
9
8
7
6
5
4
3
2
1
0
9
8
7
6
5
4
.163.2
.163.3
.163.4
.163.5
.163.6
.163.7
.163.8
.163.9
.164.02
.164.06
.164.08
.163.97
.163.91
.163.94
.164.0
5755650
7590900

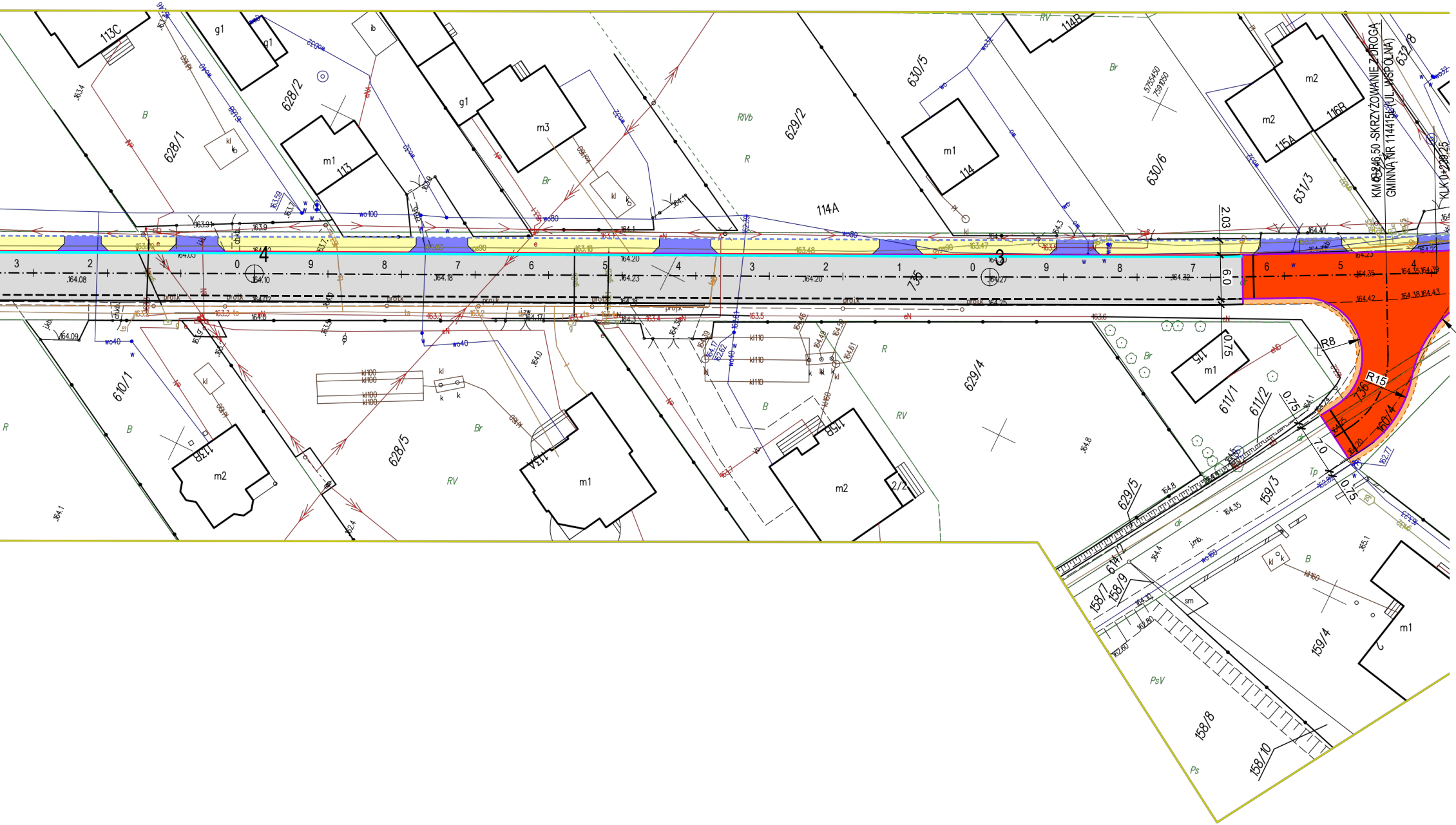
113C
g1
628/2
628/1
m1
113
m3
629/2
114A
630/5
m1
114
630/6
m2
116B
115A
631/3
632/8
KM 0+246,50 -SKRZYŻOWANIE Z DROGĄ GMINNĄ NR 114415L (UL. WSPÓLNA)
KLK 0+238,25
610/1
m2
115B
628/5
m1
114A
m2
115B
629/4
m1
115
611/1
611/2
629/5
159/3
160/4
159/4
m1
614/2
158/7
158/9
158/8
158/10
R8
R15
2.03
6.0
0.75
7.0
4
3

LEGENDA:

- -PROJ. NAWIERZCHNIA ASFALTOWA SZER. ZMIENNEJ [5.50-6.00-6.40m]
- -PROJ. POBOCZE GRUNTOWE ULEPSZONE KRUSZYWEM SZER. 0.50-0.75m
- -PROJ. POBOCZE TWARDE O NAWIERZCHNI ASFALTOWEJ SZER. 0.75m
- -PROJ. OPASKA Z KOSTKI BET. GR. 6cm SZER. ZMIENNEJ
- -PROJ. NAWIERZCHNIA CHODNIKA SZER. 1,80m Z KOSTKI BET. GR. 6cm W KOLORZE SZARYM
- -PROJ. NAWIERZCHNIA ZJAZDÓW Z KOSTKI BET. GR. 8cm W KOLORZE GRAFITOWYM
- -PROJ. NAWIERZCHNIA SKRZYŻOWANIA WYNIESIONEGO Z KOSTKI BET. GR. 8cm W KOLORZE CZERWONYM
- -PLANOWANA NAWIERZCHNIA Z KOSTKI BET. WEDŁUG ODRĘBNEGO OPRACOWANIA
- -PROJ. NAWIERZCHNIA Z PŁYT INTEGRACYJNYCH (PŁYTA OSTRZEGAWCZA) -SYSTEM FAKTUROWYCH OZNACZEŃ NAWIERZCHNI L=5.0m
- -PROJ. KRAWĘDŹ NAWIERZCHNI ASFALTOWEJ
- -PROJ. KRAWĘŻNIK ULICZNY 15x30x100cm
- -PROJ. KRAWĘŻNIK NAJAZDOWY 15x22x100cm
- -PROJ. OBRZEŻE 8x30x100cm
- -PROJ. ŚCIEK PRZYKRAWĘŻNIKOWY 28x30x10cm

NAZWA OBIEKTU
Droga gminna nr 102334L w m. Zalesie

RYSUNEK	SKALA	DATA
PLAN SYTUACYJNY -ODCINEK 2	1:500	08.2025

DROGI -PROJEKTOWAŁ	UPRAWNIENIA	PODPIS
Konrad Skwarek	LUB/0003/POD/25	

POŚWIADCZAM SPORZĄDZENIE PROJEKTU ZAGOSPODAROWANIANA NA ZGODNEJ
Z ORYGINAŁEM KOPII AKTUALNEJ MAPY DO CELOW PROJEKTOWYCH